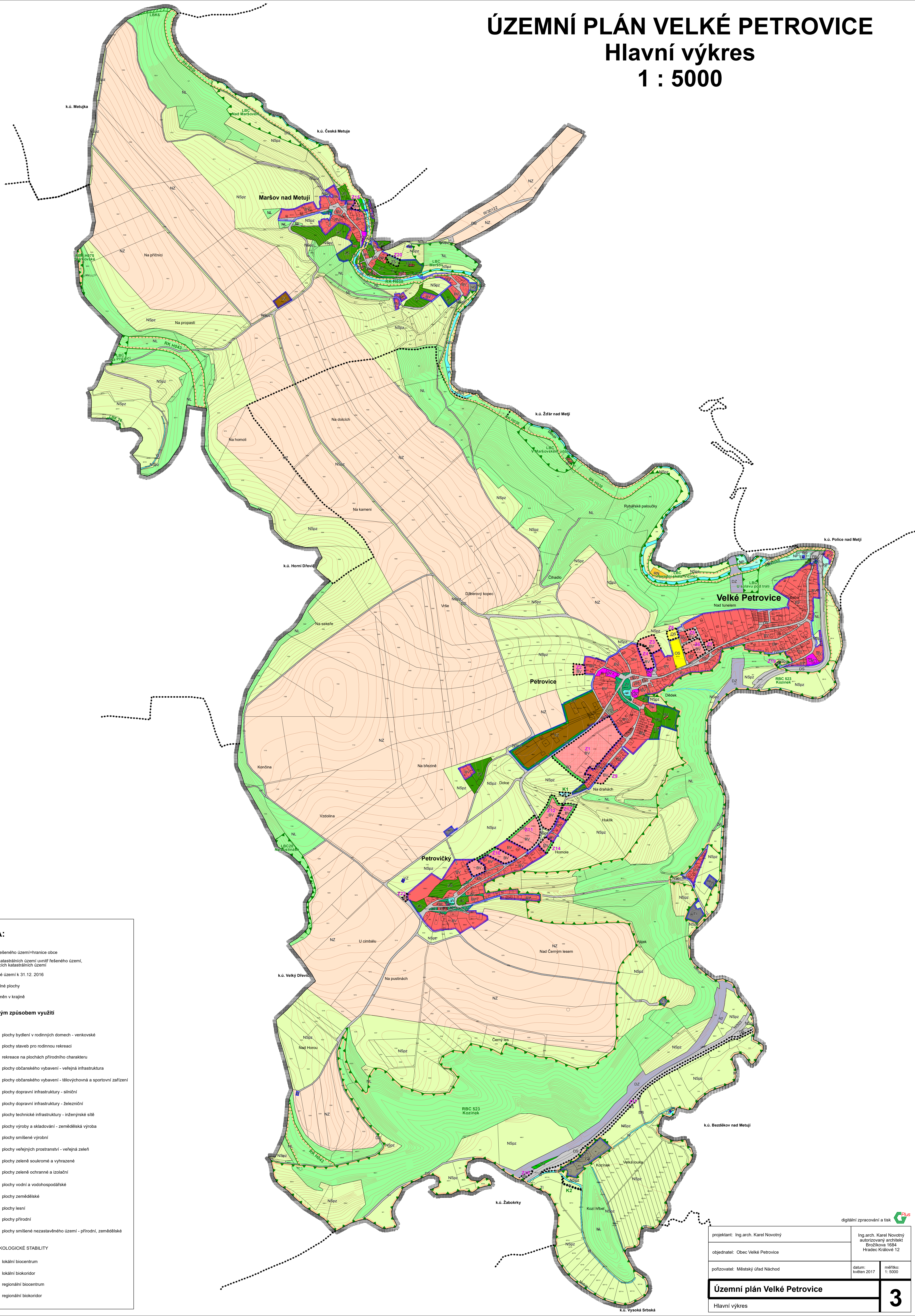


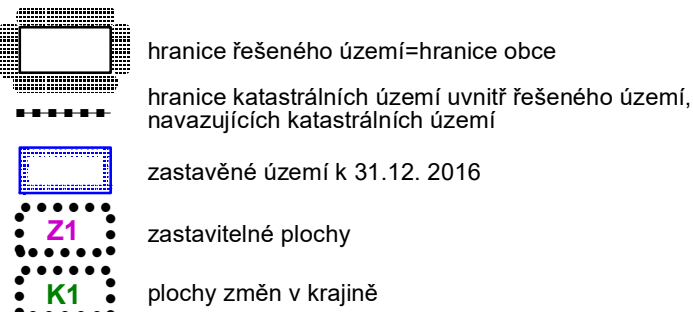
ÚZEMNÍ PLÁN VELKÉ PETROVICE

Hlavní výkres

1 : 5000







LEGENDA:



Plochy s rozdílným způsobem využití

plochy stabilizované	plochy změn	
BV	BV	plochy bydlení v rodinných domech - venkovské
RI		plochy staveb pro rodinnou rekreaci
RN		rekreace na plochách přírodního charakteru
OV		plochy občanského vybavení - veřejná infrastruktura
OS	OS	plochy občanského vybavení - tělovýchovná a sportovní zařízení
DS	DS	plochy dopravní infrastruktury - silniční
DZ		plochy dopravní infrastruktury - železniční
TI	TI	plochy technické infrastruktury - inženýrské sítě
VZ		plochy výroby a skladování - zemědělská výroba
VS		plochy smíšené výrobní
ZV		plochy veřejných prostranství - veřejná zeleň
ZS	ZS	plochy zeleně soukromé a vyhrazené
ZO	ZO	plochy zeleně ochranné a izolační
W	W	plochy vodní a vodohospodářské
NZ		plochy zemědělské
NP		plochy lesní
LN		plochy přírodní
NsPz		plochy smíšené nezastavěného území - přírodní, zemědělské

ÚZEMNÍ SYSTÉM EKOLOGICKÉ STABILITY

	lokální biocentrum
	lokální biokoridor
	regionální biocentrum
	regionální biokoridor

projektant: Ing.arch. Karel Novotný		Ing.arch. Karel Novotný autORIZOVANÝ architekt Brožkovna 1086 Hradec Králové 12	
objednatel: Obec Velké Petrovice			
položovatel: Městský úřad Náchod	datum: květen 2017	mřítko: 1: 5000	
Územní plán Velké Petrovice		3	
Hlavní výkres			